

BALISAGE JAUNE **2 h 15**  
8 km  
▼ 762 m  
▲ 991 m

**11**

**La Croix de Mandarat**

Chassignolles

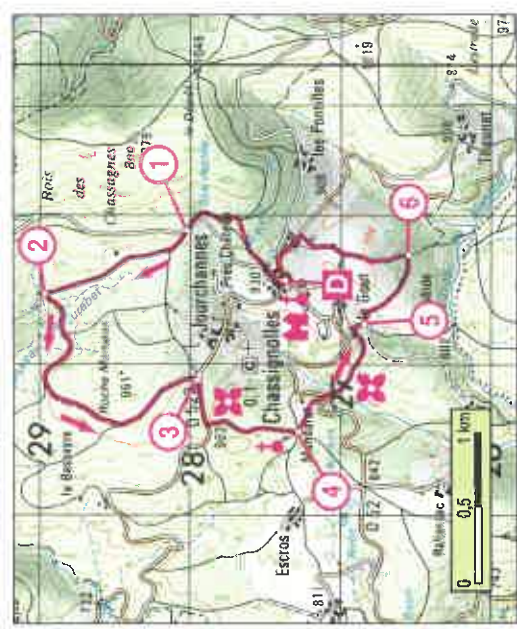
PR n° 373

**respirando**  
L'art de découvrir la nature, l'art de respirer.

PR n° 158

**Château, église, croix et arboretum sont au programme de ce sentier qui frôle la cote 1 000 et fleure le champignon roi : le cèpe de Bordeaux.**

De la place du village, dos à l'église romane, suivre tout droit la direction de Saint-Germain-Herm puis dès la sortie du hameau, bifurquer sur le chemin en face. Au château d'eau, continuer à gauche. On rejoint une piste forestière que l'on suit à gauche. 1 À la route, continuer en face sur la large piste. À la première fourche, bifurquer sur le chemin de droite, longer un champ et avancer dans les bois. 2 Après une légère descente, tourner à gauche pour rejoindre une piste d'exploitation que l'on suit à gauche jusqu'à la route. 3 Emprunter celle-ci à droite (arboretum) sur 250 m puis bifurquer à gauche sur un chemin qui descend à la croix de Mandarat. 4 Délaisser la route, et emprunter le chemin de gauche entre les arbres. On retrouve la D 52 que l'on suit à gauche quelques mètres puis bifurquer à droite entre champs et forêt. Regagner une



**Durée :** 1 h 15  
**Dénivelé :** 351 m  
**Niveau :** facile.  
**Difficultés :** montée légère de D à 1 et entre 2 et 3, courte et légèrement pentue entre 3 et D. Descente entre 3 et 4 et entre 5 et 6.

vende en indivis en 1818. A partir de cette date, le manque d'entretien, le pillage et les incendies le ruinent. Bâti sur un plan carré, quatre tours accompagnées par trois tours carénées construites au milieu de trois courtines.

Si l'édifice présente les aménagements d'une somptueuse résidence avec l'existence d'un grand logis, il ne faut surtout pas exclure le caractère militaire de la construction : les tours cylindriques sont percées d'archères et nombre d'entre elles offrent un élargissement à la base qui les fait qualifier d'archères « en rame ».

La famille Chalencou possède l'édifice (photo à droite) à partir du xiii<sup>e</sup> siècle. Vers 1330, Hugues de Chalencou, descendant des Chassignolles, en sera l'illustre propriétaire. Chanoine de Clermont, proche de Charles le Bel, il est sans doute à l'origine de travaux d'aménagement et d'embellissement dignes de son rang. Au xiv<sup>e</sup> siècle, passé aux Montmorin, le château est resté de façon importante. Il atteint le xix<sup>e</sup> siècle dans un très bel état de conservation, avant que Marguerite de Navette, ex-chanoinesse de Blesle ne le

**Le château de Chassignolles**




**La Prade**

**2 h 30**  
6 km  
▼ 604 m  
▲ 750 m

**respirando**  
L'art de découvrir la nature, l'art de respirer.

Saint-Hilaire

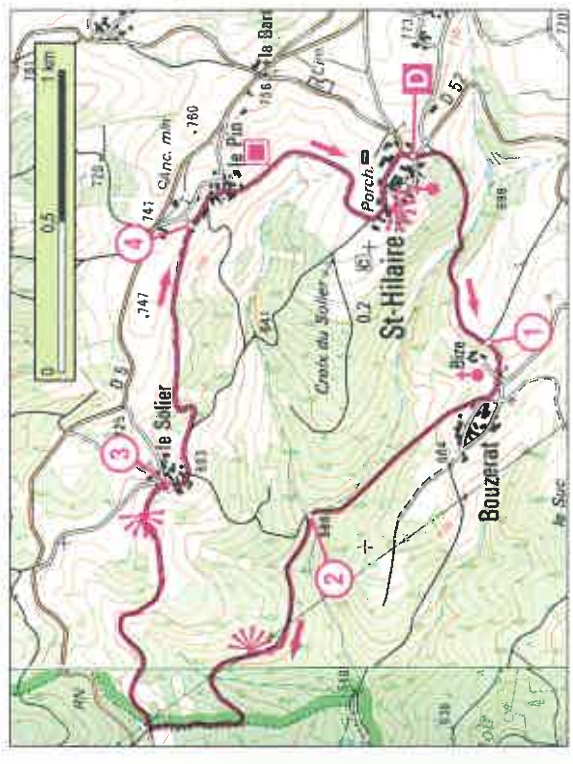
**12**



**Un circuit où se succèdent pistes forestières et chemins en balcon sur la Limagne et des horizons de montagnes. Le patrimoine bâti est aussi au rendez-vous avec un habitat traditionnel de qualité, au Pin notamment, et l'architecture religieuse à Saint-Hilaire. La visite de la distillerie de Saint-Hilaire, toute proche, est digne d'intérêt.**

Saint-Hilaire, promontoire offrant de belles vues sur la Limagne et la chaîne des Puys. -J.M. De l'entrée de Saint-Hilaire, aller à gauche pour passer sous le monument aux morts. À la sortie du village, près de l'école, emprunter le chemin qui descend à droite. Traverser un ruisseau et remonter. 1 Rejoindre une piste que l'on

**Durée :** 1 h 15  
**Dénivelé :** 209 m  
**Niveau :** difficile.  
**Difficultés :** montée courte mais forte entre D et 1 et longue entre 2 et 3. Descente rapide entre D et 1.



ter directement sur le chemin de gauche. Passer sous la ligne haute-tension, traverser une nouvelle fois un ru, délaissé et rejoindre un croisement à découvert. Emprunter la piste à droite pour rejoindre Soier. 3 Dans le village, continuer tout droit et descendre la piste en face. À la 1<sup>re</sup> fourche, monter à gauche pour rejoindre Le Pin. 4 À l'entrée du hameau, suivre la route à droite, passer à gauche près des Bas et emprunter à droite une sente entre les maisons. On atteint un chemin plus large que l'on suit vers Saint-Hilaire.