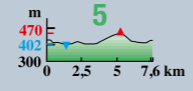




DÉPART - Auzon
Office de tourisme

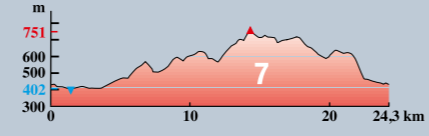
5 La Sablière Distance : **7,6 km**
Dénivelé : **120 m**



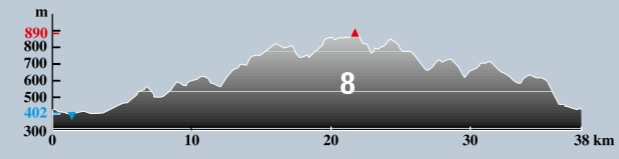
6 Les Giraudes Distance : **16,1 km**
Dénivelé : **442 m**



7 Côte de la Chèvre Distance : **24,3 km**
Dénivelé : **729 m**



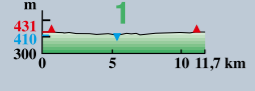
8 Le Relais Distance : **38 km**
Dénivelé : **1230 m**



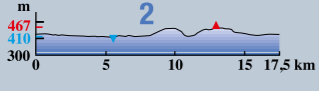
Rives de l'Allier, plaine de la Limagne, gorges de l'Allagnon, contreforts du Livradois Forez,... venez découvrir une grande diversité de paysages du sud de l'Auvergne, le long des nouveaux circuits VTT du Pays d'Auzon, tracés pour satisfaire les débutants comme les vététistes les plus exigeants.

DÉPART - Lempdes sur Allagnon
Camping

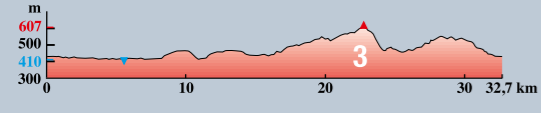
1 Le Béal Distance : **11,7 km**
Dénivelé : **65 m**



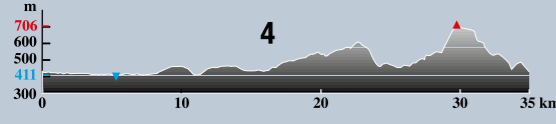
2 Les Tuilleries Distance : **17,5 km**
Dénivelé : **150 m**



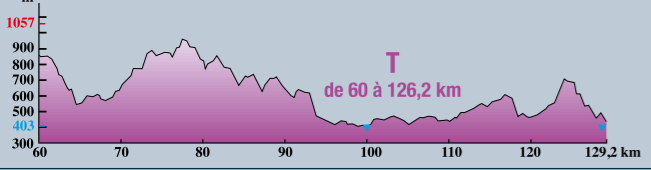
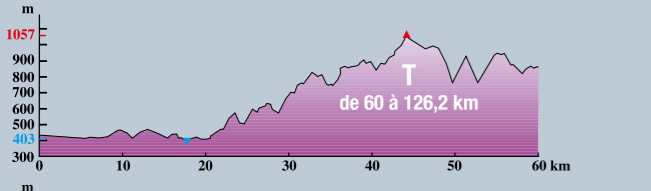
3 La Vallée de l'Allagnon Distance : **32,4 km**
Dénivelé : **528 m**



4 La Bastide Distance : **35 km**
Dénivelé : **725 m**



T Tour du Pays d'Auzon Distance : **129,2 km**
Dénivelé : **3430 m**

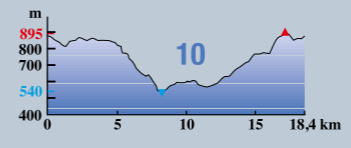


DÉPART - Champagnac-le-Vieux
Mairie

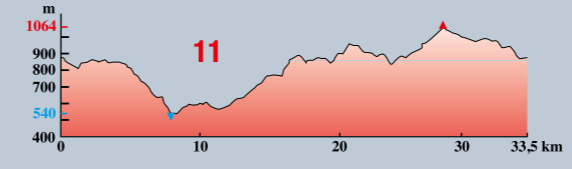
9 La Panoramique Distance : **2,6 km**
Dénivelé : **43 m**



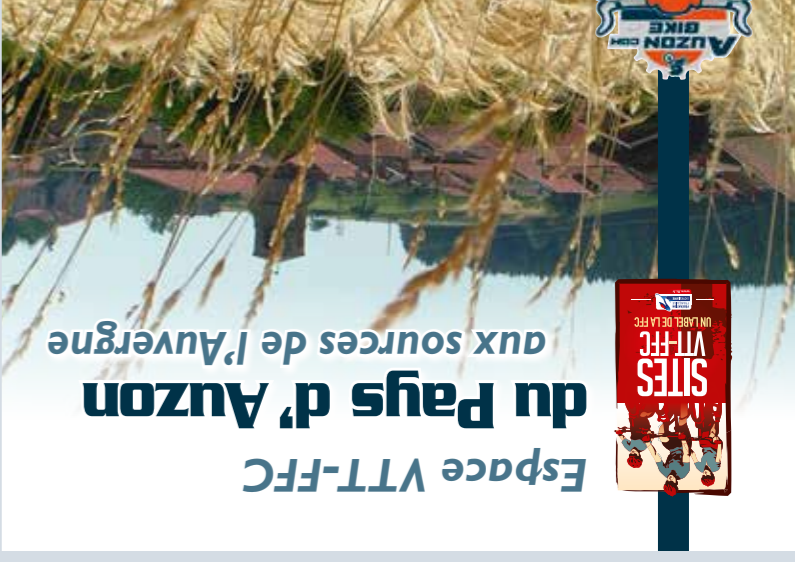
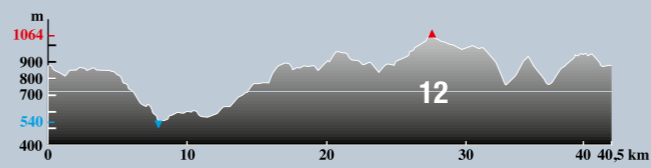
10 Le Lavoir Distance : **18,4 km**
Dénivelé : **556 m**



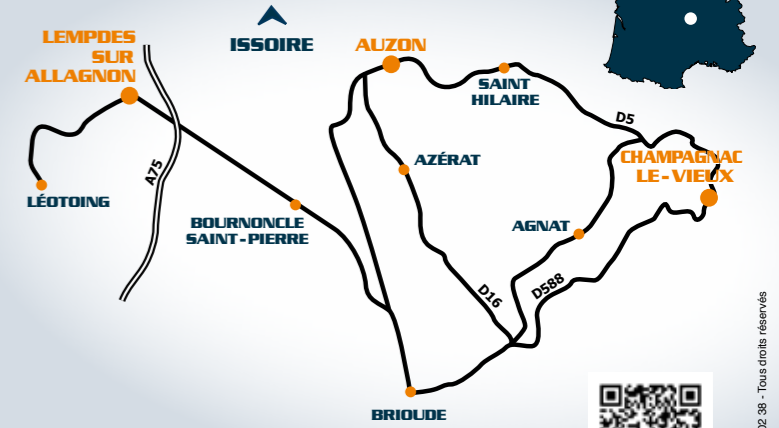
11 La Jarosse Distance : **33,5 km**
Dénivelé : **983 m**



12 Les Bois Noirs Distance : **40,5 km**
Dénivelé : **1344 m**

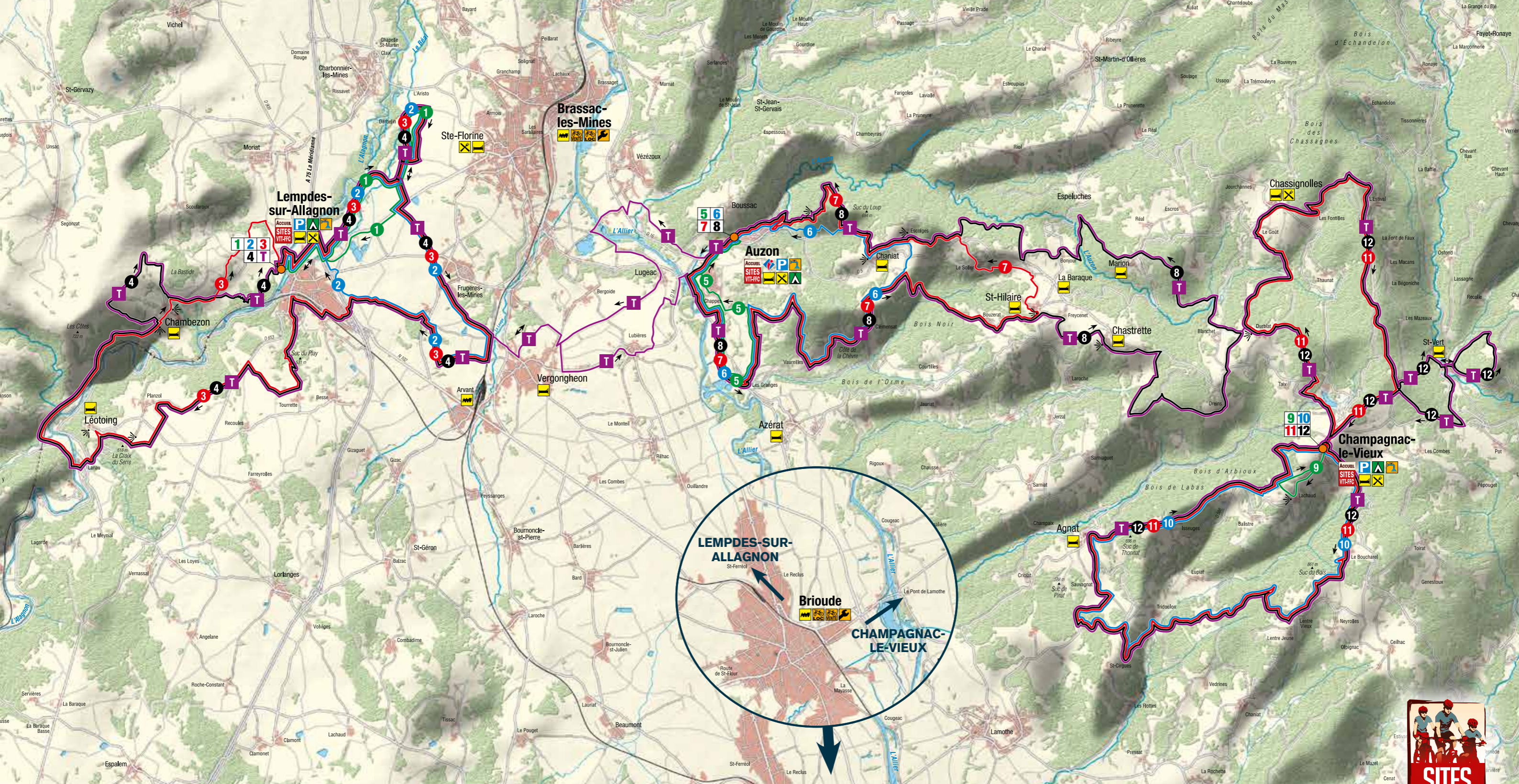


Espace VTT-FFC du Pays d'Auzon
aux sources de l'Auvergne



Informations pratiques
Office du tourisme - AUZON 43390
Place de la Barreyre - Tél. 04 71 76 18 11
Mairie - CHAMPAGNAC LE VIEUX 43440
Le Bourg - Tél. 04 71 76 30 53

Camping LEMPDES SUR ALLAGNON 43410
Tél. 04 71 76 53 69



Les Circuits VTT

| N° | Nom | Départ | Distance | Dénivelé positif cumulé |
|----|-------------------------|-------------------------------|----------|-------------------------|
| 1 | Le Béal | Lempdes sur Allagnon, camping | 11,7 km | 65 m |
| 2 | Les Tuilleries | | 17,5 km | 150 m |
| 3 | La Vallée de l'Allagnon | | 32,7 km | 528 m |
| 4 | La Bastide | | 35 km | 725 m |
| 5 | La Sablière | Auzon, Office de tourisme | 7,6 km | 120 m |
| 6 | Les Giraudes | | 16,1 km | 442 m |
| 7 | Côte de la Chèvre | | 24,3 km | 729 m |
| 8 | Le Relais | | 38 km | 1 230 m |
| 9 | La Panoramique | Champagnac-le-Vieux, Mairie | 2,6 km | 43 m |
| 10 | Le Lavoir | | 18,4 km | 556 m |
| 11 | La Jarosse | | 33,5 km | 983 m |
| 12 | Les Bois Noirs | | 40,5 km | 1 344 m |
| T | Tour du Pays d'Auzon | Lempdes sur Allagnon, camping | 129,2 km | 3 430 m |

Code du Vététiste


Les recommandations pour bien vivre à VTT

- Le Vélo Tout Terrain comme on veut ! mais...*
- Empruntez les chemins balisés pour votre sécurité et respectez le sens des itinéraires ;
 - Ne surestimez pas vos capacités et restez maître de votre vitesse ;
 - Soyez prudent et courtois lors de dépassements ou croisements de randonneurs car le piéton est prioritaire ;
 - Contrôlez l'état de votre VTT et prévoyez ravitaillement et accessoires de réparation ;
 - Si vous partez seul, laissez votre itinéraire à votre entourage ;
 - **Le port du casque est fortement recommandé (obligatoire pour les moins de 12ans) ;**
 - Respectez les propriétés privées et les zones de cultures ;
 - Attention aux engins agricoles et forestiers ;
 - Refermez les barrières ;
 - Evitez la cueillette sauvage de fleurs, fruits et champignons ;
 - Ne troublez pas la tranquillité des animaux sauvages ;
 - Gardez vos déchets, soyez discret et respectueux de l'environnement ;
 - Soyez bien assuré, **pensez au Pass'Loisir.**



Légende

- | | |
|-----------------------|---------------------|
| Point de départ | Camping |
| Circuit VTT au départ | Hébergement |
| Point accueil VTT | Restauration |
| Office de Tourisme | Point d'eau |
| Point information | Sanitaires |
| Parking | Aire de pique-nique |
| Location VTT | Gare SNCF |
| Vente | Liaison bus |
| Réparation VTT | Site remarquable |
| Lavage VTT | Table d'orientation |
| Parcours ludique VTT | Point de vue |
| Site BMX | Liaison VTT |
| Danger Prudence | |



Espace VTT-FFC
du Pays d'Auzon
 aux sources de l'Auvergne



Balisage des circuits

Les différents circuits sont repérés par des numéros. Ils sont classés en fonction de leur difficulté par la couleur des numéros.

vert : très facile
 rouge : difficile

